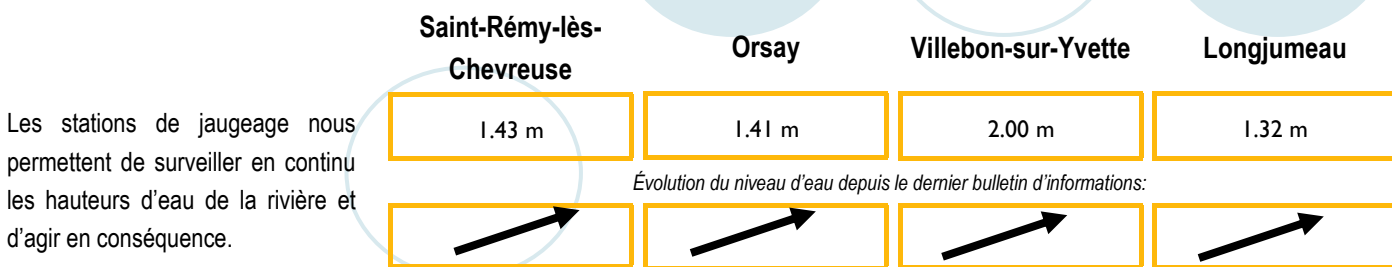
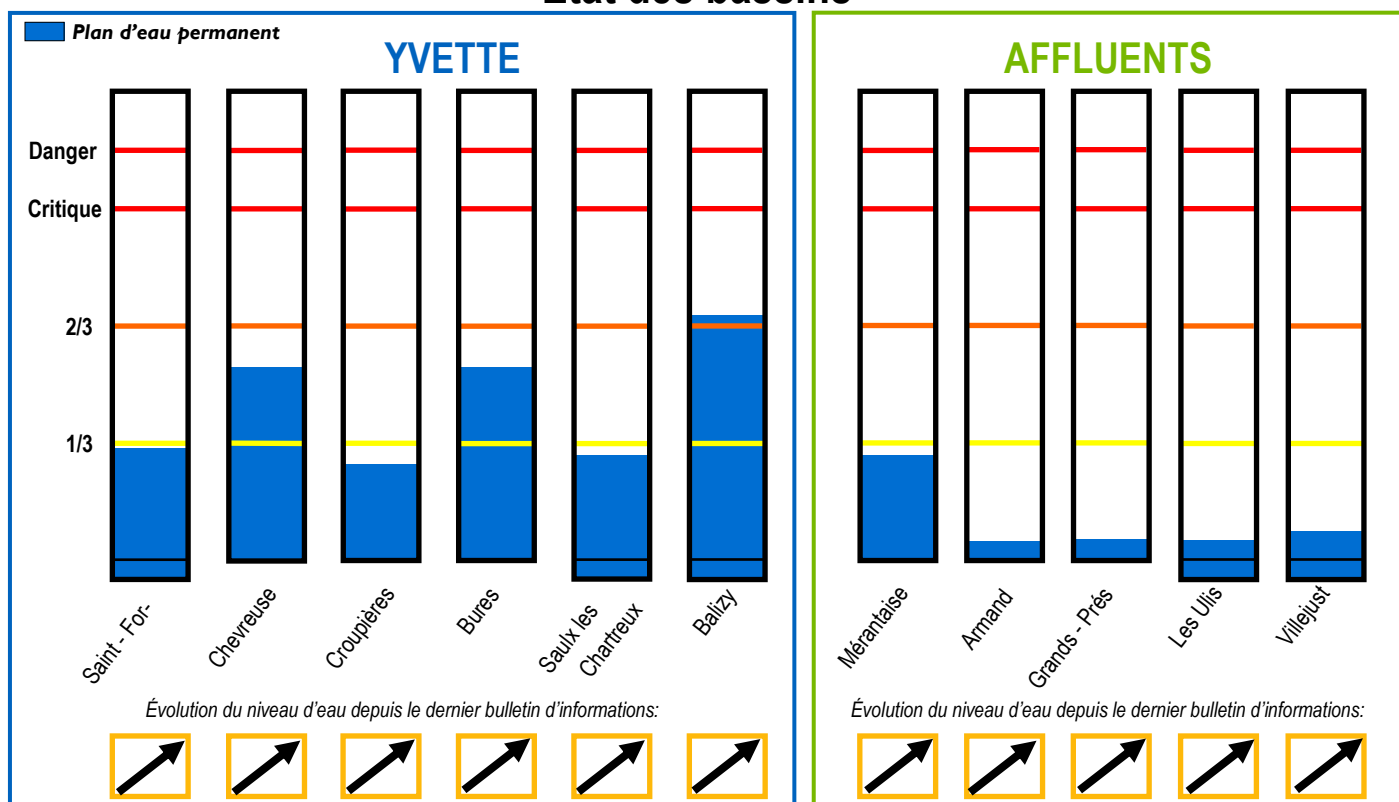


## Etat de l'Yvette et de ses affluents le 11-05-2019 à 08:00



### Etat des bassins\*



\*Carte de l'emplacement des bassins et des hauteurs d'eau sur le territoire du SIAHVVY au verso du bulletin.

### Cumul précipitations et prévisions météorologiques

Nom de la station (Pluviomètre)	Cumul mensuel	Cumul journalier	Samedi*	Dimanche*	Lundi*	Mardi*	Mercredi*	jeudi*
Trappes	55,4 mm	18,3 mm	14,5 mm	0,00 mm	0,00 mm	0,00 mm	0,00 mm	0,00 mm
Toussus le Noble	72,1 mm	30,3 mm	17,1 mm	0,00 mm	0,00 mm	0,00 mm	0,00 mm	0,00 mm
Orly	70,6 mm	23,9 mm	19,8 mm	0,00 mm	0,00 mm	0,00 mm	0,00 mm	0,00 mm

\* Les prévisions via ce bulletin d'informations ne constituent que des estimations. (Source: HydroMaster).

Les précipitations de cette nuit ont provoqué une hausse de l'Yvette et le remplissage de certains bassins.

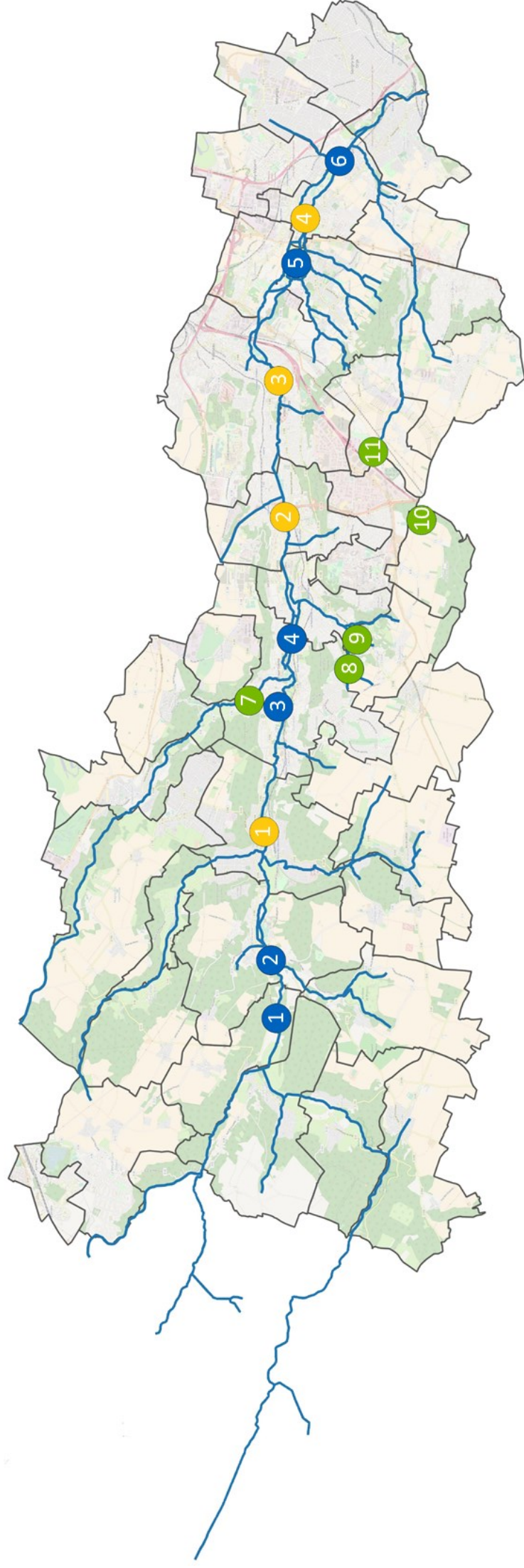
Au vu des prochaines prévisions météorologiques, le niveau de l'Yvette est en hausse. En prévision des précipitations à venir dans la matinée, un risque de débordement local ainsi que des débordements liés à la saturation des réseaux d'eau pluviales sont possibles.

Le SIAHVVY est mobilisé pour la surveillance des ouvrages du territoire.

En cas d'urgence, veuillez contacter l'astreinte du SIAHVVY

01 69 31 72 10

# Localisation des bassins de retenue et des stations de jaugeage sur le territoire du SIAHVV



## Les bassins de l'Yvette

- 1 Saint-Forget
- 2 Chevreuse
- 3 Coupières
- 4 Bures
- 5 Saulx-les-Chartreux
- 6 Balizy

## Les bassins des affluents

- 7 Mérantaise
- 8 Armand
- 9 Grands-Près
- 10 Les Ulis
- 11 Villejust

## Les stations de mesure

- 1 Saint-Rémy-lès-Chevreuse
- 2 Orsay
- 3 Villebon-sur-Yvette
- 4 Longjumeau