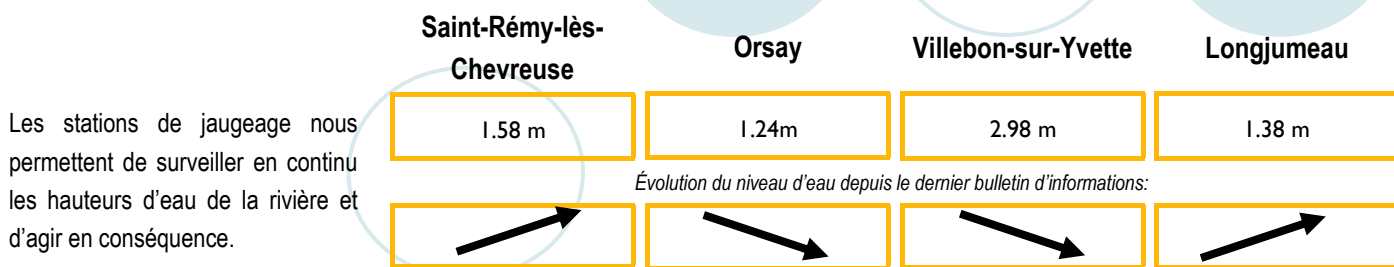
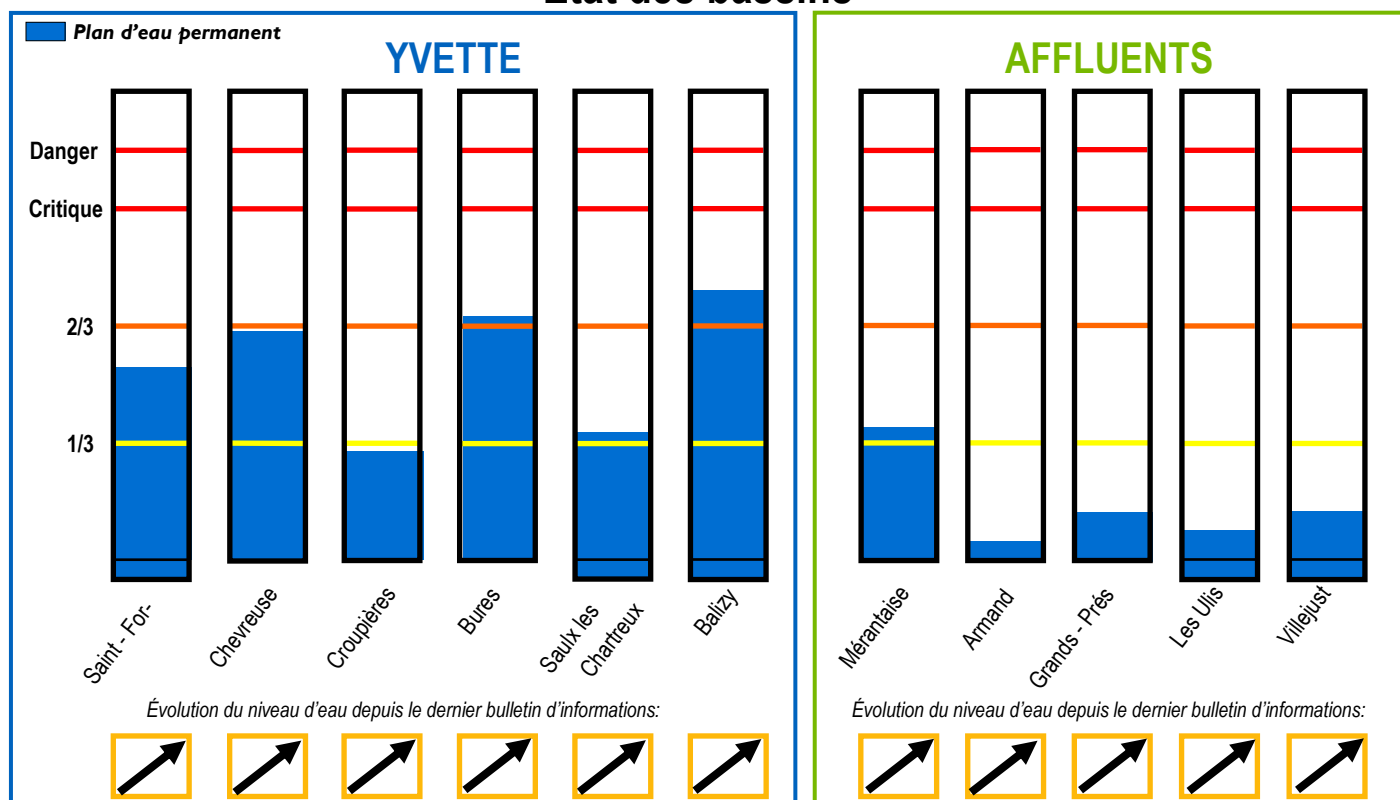


Etat de l'Yvette et de ses affluents le 11-05-2019 à 10:30



Etat des bassins*



*Carte de l'emplacement des bassins et des hauteurs d'eau sur le territoire du SIAHVY au verso du bulletin.

Cumul précipitations et prévisions météorologiques

| Nom de la station (Pluviomètre) | Cumul mensuel | Cumul journalier | Samedi* | Dimanche* | Lundi* | Mardi* | Mercredi* | jeudi* |
|---------------------------------|---------------|------------------|---------|-----------|---------|---------|-----------|---------|
| Trappes | 60.6 mm | 23.6 mm | 6.4 mm | 0,00 mm | 0,00 mm | 0,00 mm | 0,00 mm | 0,00 mm |
| Toussus le Noble | 80.6 mm | 38.8 mm | 5.6 mm | 0,00 mm | 0,00 mm | 0,00 mm | 0,00 mm | 0,00 mm |
| Orly | 72.3 mm | 38.9 mm | 6.4 mm | 0,00 mm | 0,00 mm | 0,00 mm | 0,00 mm | 0,00 mm |

* Les prévisions via ce bulletin d'informations ne constituent que des estimations. (Source: HydroMaster).

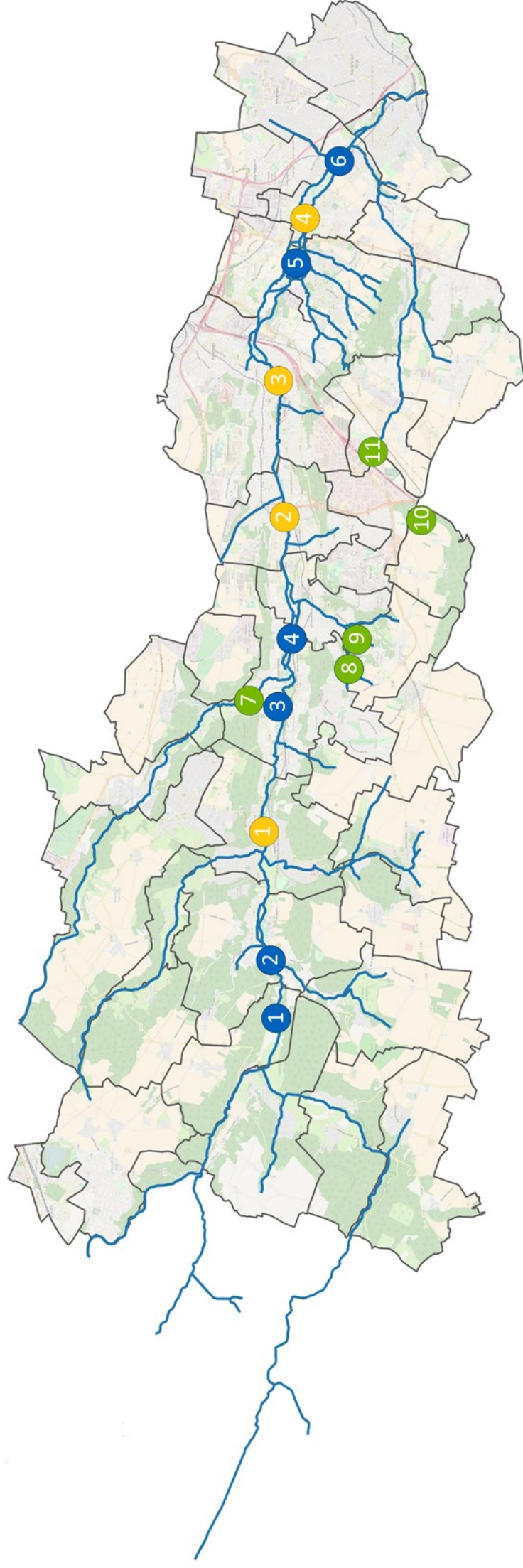
Les précipitations de ce matin continue à provoquer une hausse de l'Yvette et le remplissage de certains bassins. Au vu des prévisions météorologiques, le niveau de l'Yvette devrait se stabiliser cette après-midi. Des risques de débordement localisé sont possibles.

Le SIAHVY est mobilisé pour la surveillance des ouvrages du territoire.

En cas d'urgence, veuillez contacter l'astreinte du SIAHVY

01 69 31 72 10

Localisation des bassins de retenue et des stations de jaugeage sur le territoire du SIAHVV



Les bassins de l'Yvette

- 1 Saint-Forget
- 2 Chevreuse
- 3 Coupières
- 4 Bures
- 5 Saulx-les-Chartreux
- 6 Balizy

Les bassins des affluents

- 7 Mérantaïse
- 8 Armand
- 9 Grands-Près
- 10 Les Ulis
- 11 Villejust

Les stations de mesure

- 1 Saint-Rémy-lès-Chevreuse
- 2 Orsay
- 3 Villebon-sur-Yvette
- 4 Longjumeau