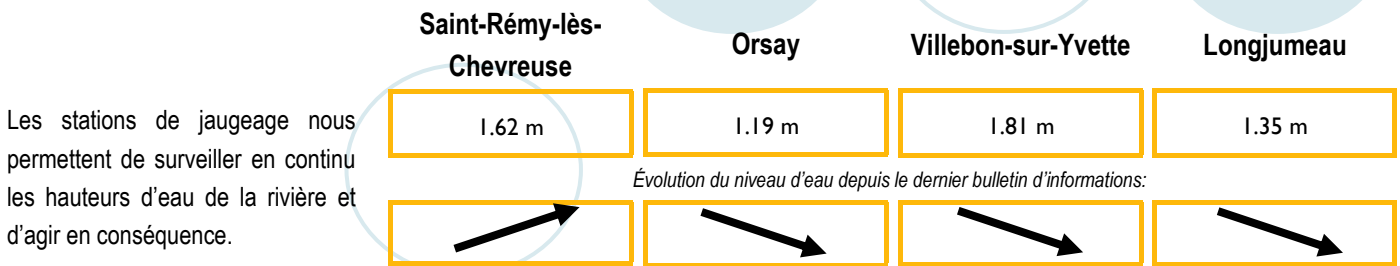
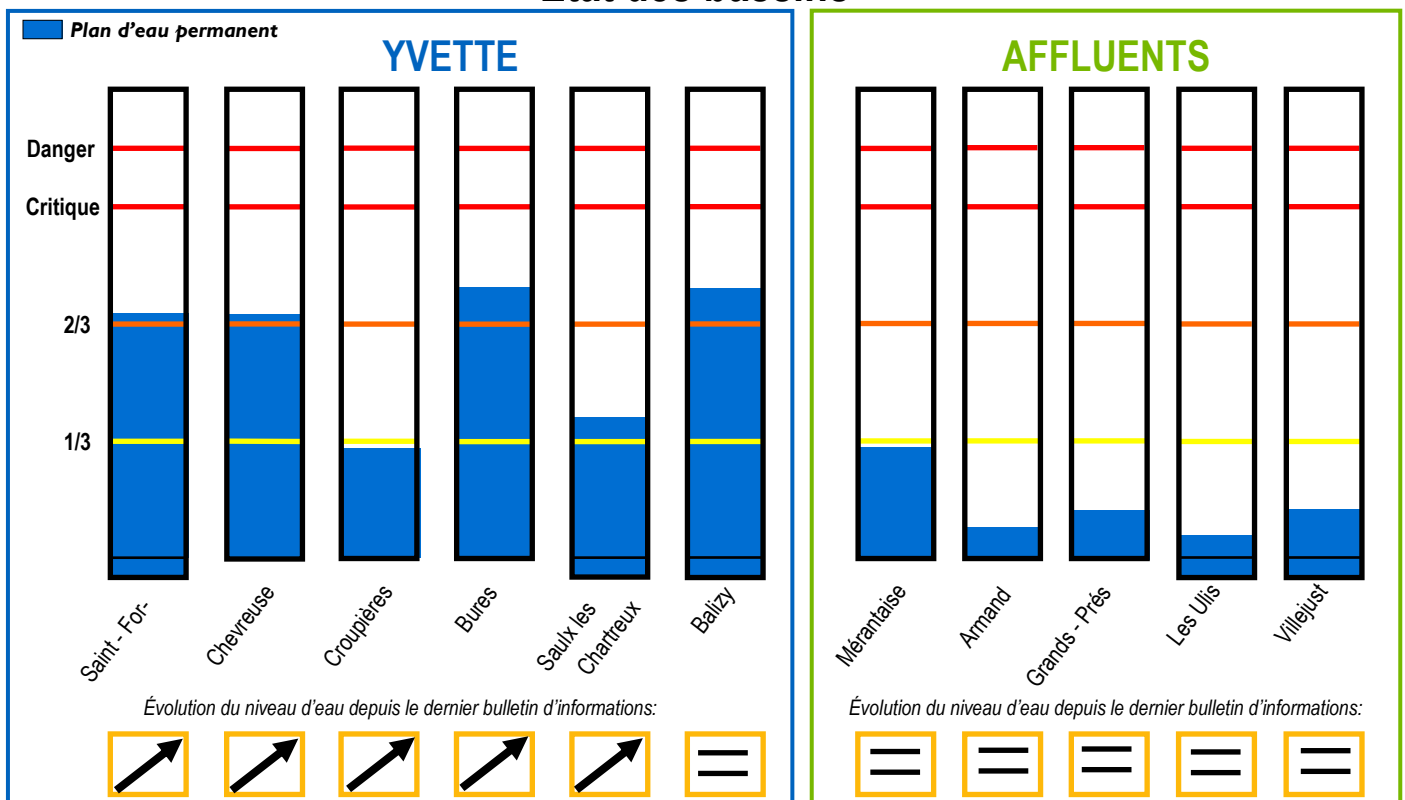


## Etat de l'Yvette et de ses affluents le 11-05-2019 à 12:30



### Etat des bassins\*



\*Carte de l'emplacement des bassins et des hauteurs d'eau sur le territoire du SIAHVY au verso du bulletin.

### Cumul précipitations et prévisions météorologiques

Nom de la station (Pluviomètre)	Cumul mensuel	Cumul journalier	Samedi*	Dimanche*	Lundi*	Mardi*	Mercredi*	jeudi*
Trappes	60.8 mm	23.7 mm	2.9 mm	0,00 mm	0,00 mm	0,00 mm	0,00 mm	0,00 mm
Toussus le Noble	81.3 mm	39.5 mm	3.1 mm	0,00 mm	0,00 mm	0,00 mm	0,00 mm	0,00 mm
Orly	85.9 mm	39.3 mm	4.3 mm	0,00 mm	0,00 mm	0,00 mm	0,00 mm	0,00 mm

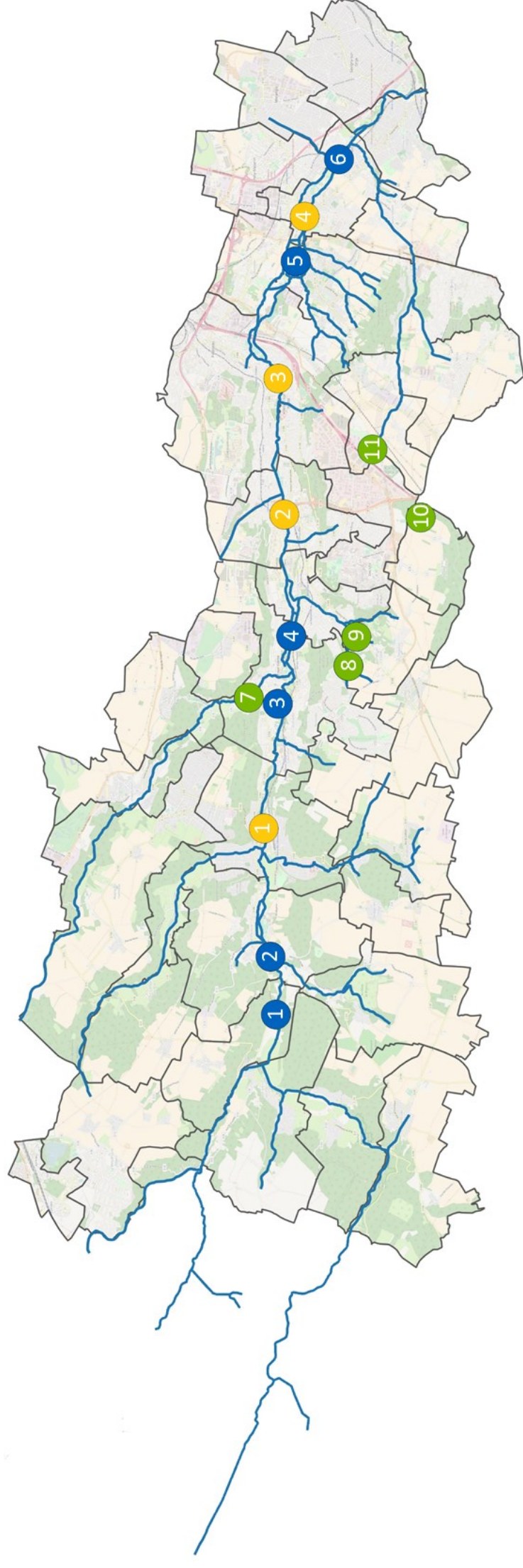
\* Les prévisions via ce bulletin d'informations ne constituent que des estimations. (Source: HydroMaster).

Les prévisions pluviométriques sont moins importantes que prévues et le risque de débordement est réduit. Les niveaux de l'Yvette et des bassins étant toujours élevés, le SIAHVY reste mobilisé pour la surveillance des ouvrages du territoire.

En cas d'urgence, veuillez contacter l'astreinte du SIAHVY

01 69 31 72 10

# Localisation des bassins de retenue et des stations de jaugeage sur le territoire du SIAHVV



## Les bassins de l'Yvette

- 1 Saint-Forget
- 2 Chevreuse
- 3 Coupières
- 4 Bures
- 5 Saulx-les-Chartreux
- 6 Balizy

## Les bassins des affluents

- 7 Mérantaise
- 8 Armand
- 9 Grands-Près
- 10 Les Ulis
- 11 Villejust

## Les stations de mesure

- 1 Saint-Rémy-lès-Chevreuse
- 2 Orsay
- 3 Villebon-sur-Yvette
- 4 Longjumeau