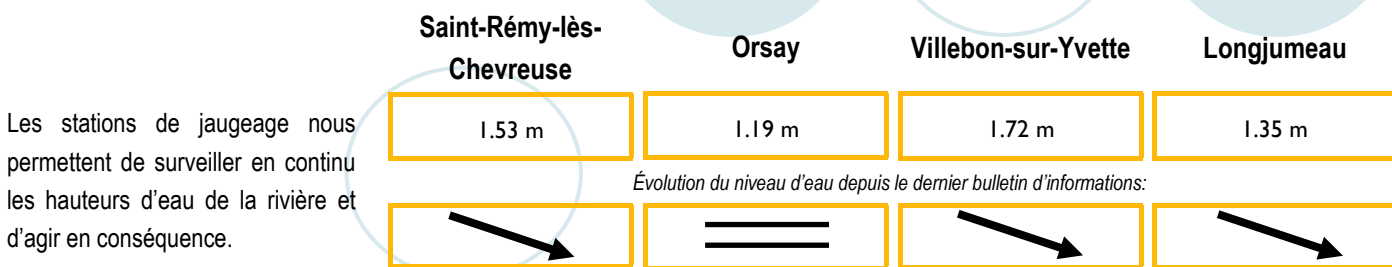
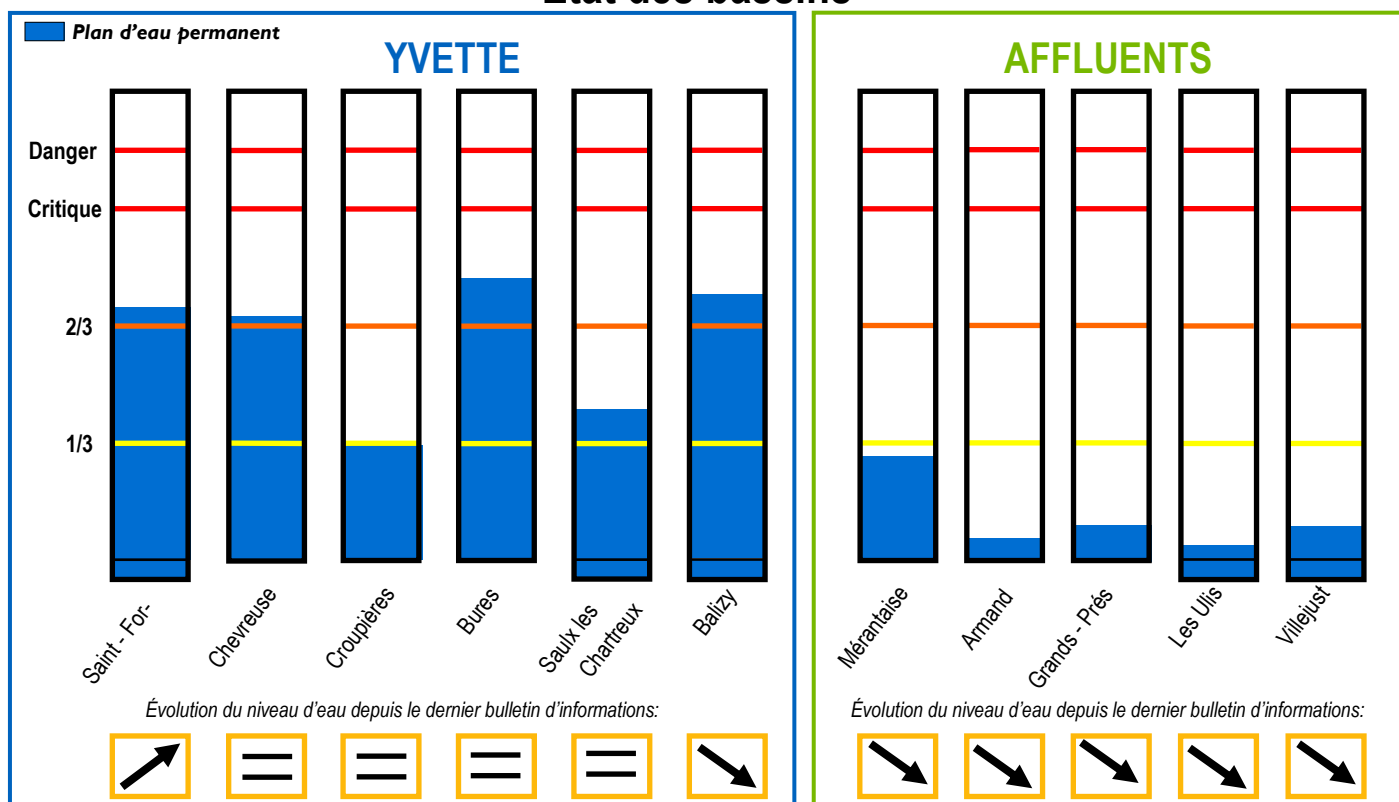


## Etat de l'Yvette et de ses affluents le 11-05-2019 à 14:00



### Etat des bassins\*



\*Carte de l'emplacement des bassins et des hauteurs d'eau sur le territoire du SIAHVY au verso du bulletin.

### Cumul précipitations et prévisions météorologiques

Nom de la station (Pluviomètre)	Cumul mensuel	Cumul journalier	Samedi*	Dimanche*	Lundi*	Mardi*	Mercredi*	jeudi*
Trappes	60.8 mm	23.7 mm	1.2 mm	0,00 mm	0,00 mm	0,00 mm	0,00 mm	0,00 mm
Toussus le Noble	81.3 mm	39.5 mm	1.4 mm	0,00 mm	0,00 mm	0,00 mm	0,00 mm	0,00 mm
Orly	86.1 mm	39.5 mm	2.0 mm	0,00 mm	0,00 mm	0,00 mm	0,00 mm	0,00 mm

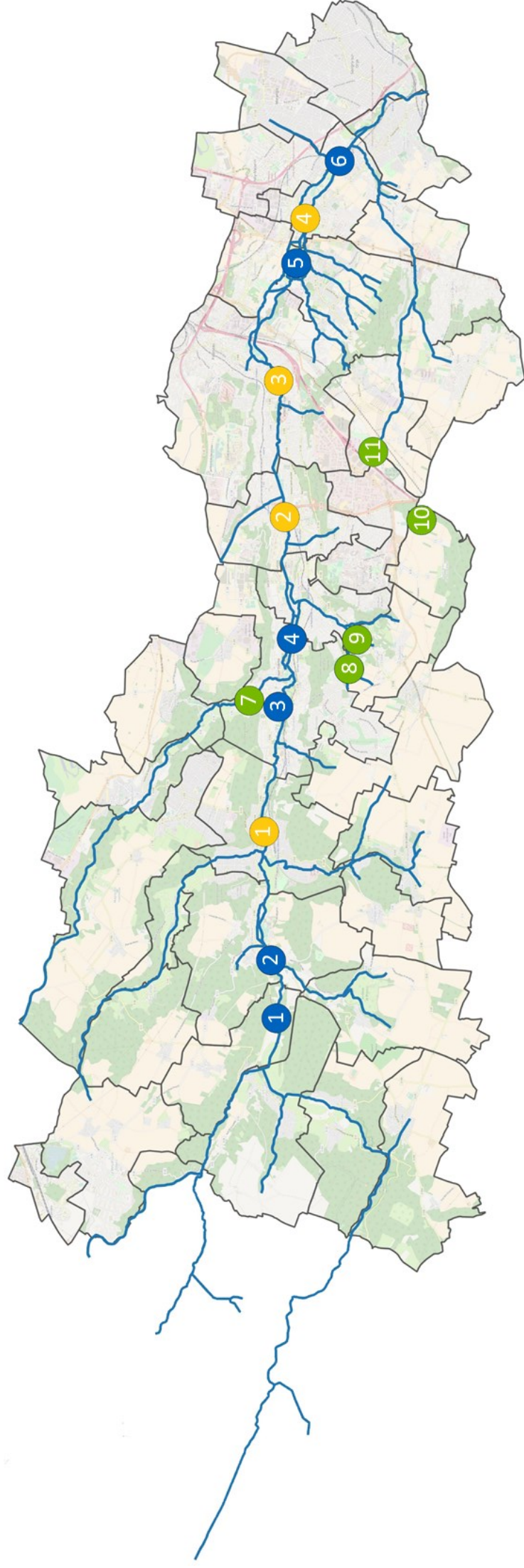
\* Les prévisions via ce bulletin d'informations ne constituent que des estimations. (Source: HydroMaster).

L'accalmie de ce midi à permis une stabilisation des niveaux d'eaux. Au vu de l'évolution de la météo, ceci constitue le dernier bulletin d'alerte. Le SIAHVY lève l'alerte. Néanmoins, les équipes sont mobilisées pour la surveillance des ouvrages du territoire.

En cas d'urgence, veuillez contacter l'astreinte du SIAHVY

01 69 31 72 10

# Localisation des bassins de retenue et des stations de jaugeage sur le territoire du SIAHVV



## Les bassins de l'Yvette

- 1 Saint-Forget
- 2 Chevreuse
- 3 Coupières
- 4 Bures
- 5 Saulx-les-Chartreux
- 6 Balizy

## Les bassins des affluents

- 7 Mérantaise
- 8 Armand
- 9 Grands-Près
- 10 Les Ulis
- 11 Villejust

## Les stations de mesure

- 1 Saint-Rémy-lès-Chevreuse
- 2 Orsay
- 3 Villebon-sur-Yvette
- 4 Longjumeau