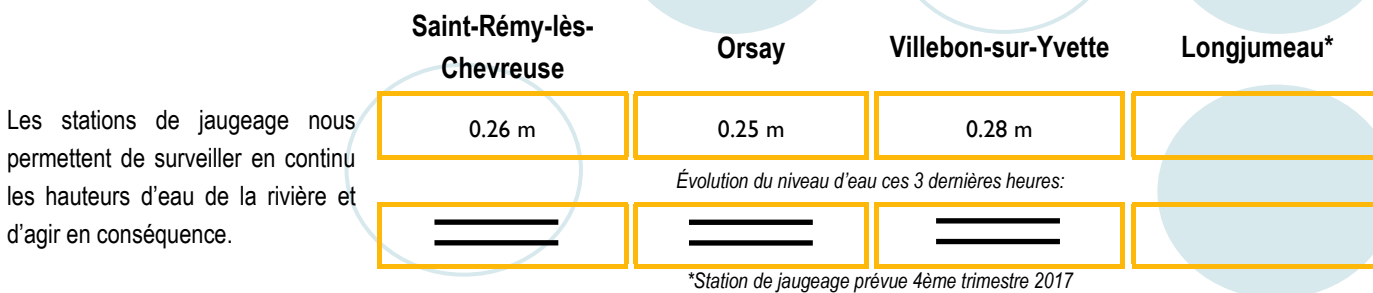


Etat de l'Yvette et de ses affluents le 12-09-2017 à 17:00



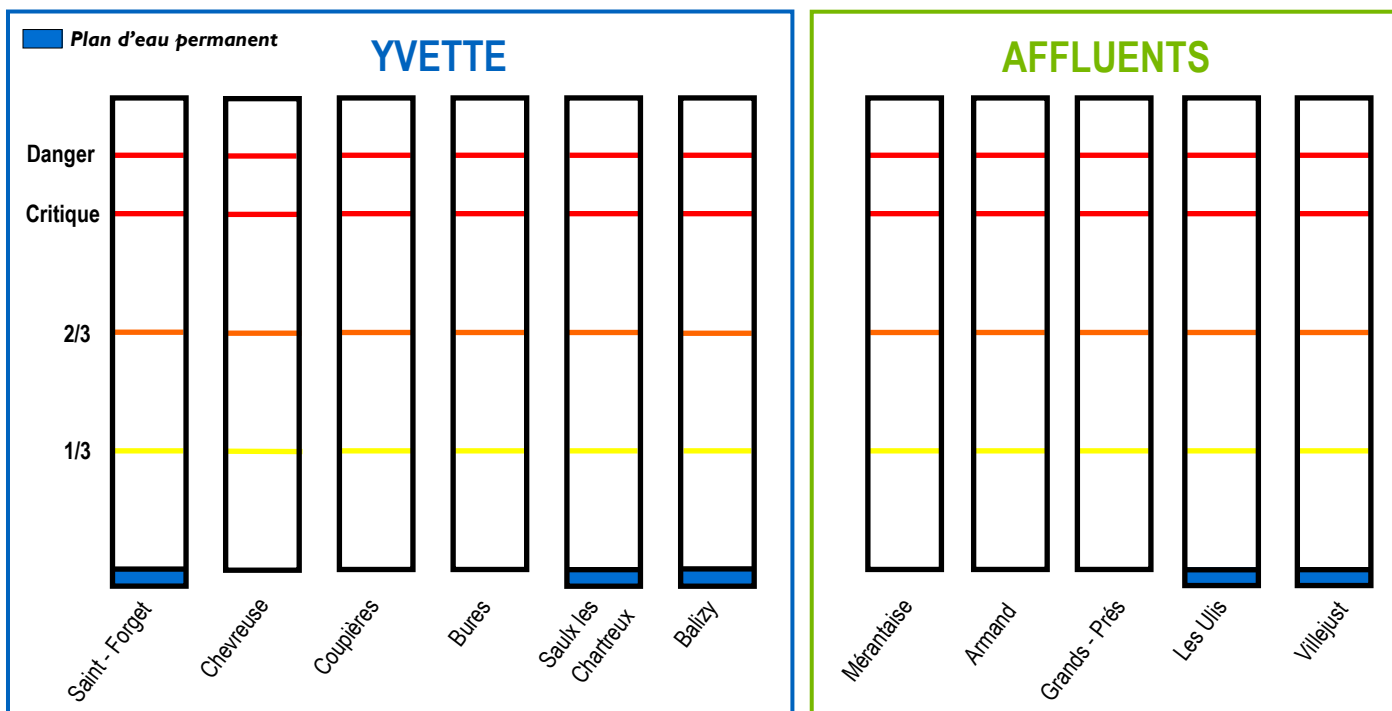
Les stations de jaugeage nous permettent de surveiller en continu les hauteurs d'eau de la rivière et d'agir en conséquence.

Évolution du niveau d'eau ces 3 dernières heures:



Le niveau d'eau au Moulin de la planche n'est pas préoccupant, nous sommes en vigilance classique.

Etat des bassins*



*Carte de l'emplacement des bassins et des hauteurs d'eau sur le territoire du SIAHVY au verso du bulletin.

Prévisions météorologiques mercredi 13 et jeudi 14 septembre 2017

14h00 - 17h00	17h00 - 20h00	20h00 - 23h00	23h00 - 2h00	2h00 - 5h00	5h00 - 8h00
Pluie faible	Pluie forte	Pluie forte	Pluie forte	Pluie modérée	Pluie faible
7.77 mm*	12.73 mm*	12.27 mm*	11.70 mm*	3.47 mm*	0.37 mm*

* Moyenne des précipitations calculée sur les stations de Trappes, Toussus-le-Noble et Orly. Les prévisions via ce bulletin d'informations ne constituent que des estimations. (Source: MeteoGroup).

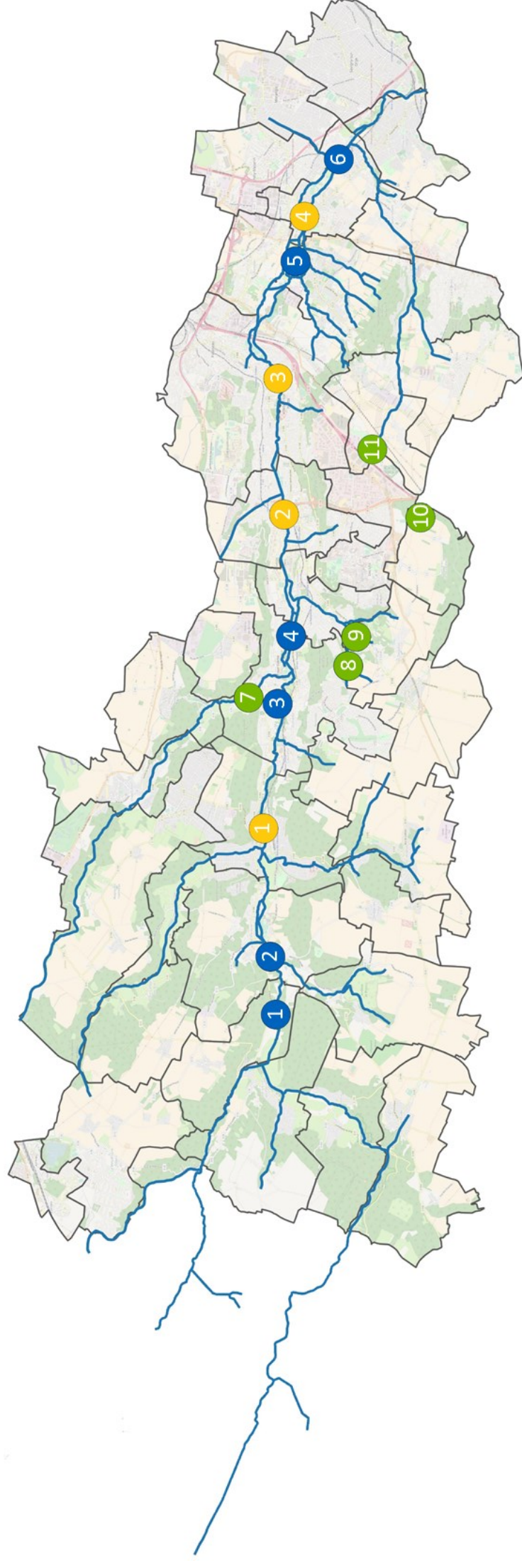
Les prévisions météorologiques se confirment. Le cumul des pluies devrait être supérieur à 40mm entre 14h et minuit.

Ces phénomènes pourraient occasionner des débordements.

En cas d'urgence, veuillez contacter l'astreinte du SIAHVY au

01 69 31 72 10

Localisation des bassins de retenue et des stations de jaugeage sur le territoire du SIAHVV



Les bassins de l'Yvette

- 1 Saint-Forget
- 2 Chevreuse
- 3 Coupières
- 4 Bures
- 5 Saulx-les-Chartreux
- 6 Balizy

Les bassins des affluents

- 7 Mérantaïse
- 8 Armand
- 9 Grands-Près
- 10 Les Ulis
- 11 Villejust

Les stations de mesure

- 1 Saint-Rémy-lès-Chevreuse
- 2 Orsay
- 3 Villebon-sur-Yvette
- 4 Longjumeau