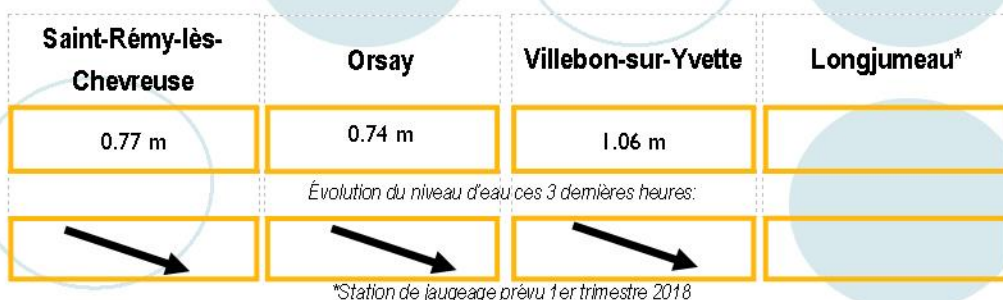


## Etat de l'Yvette et de ses affluents le 02-01-2018 à 17:00

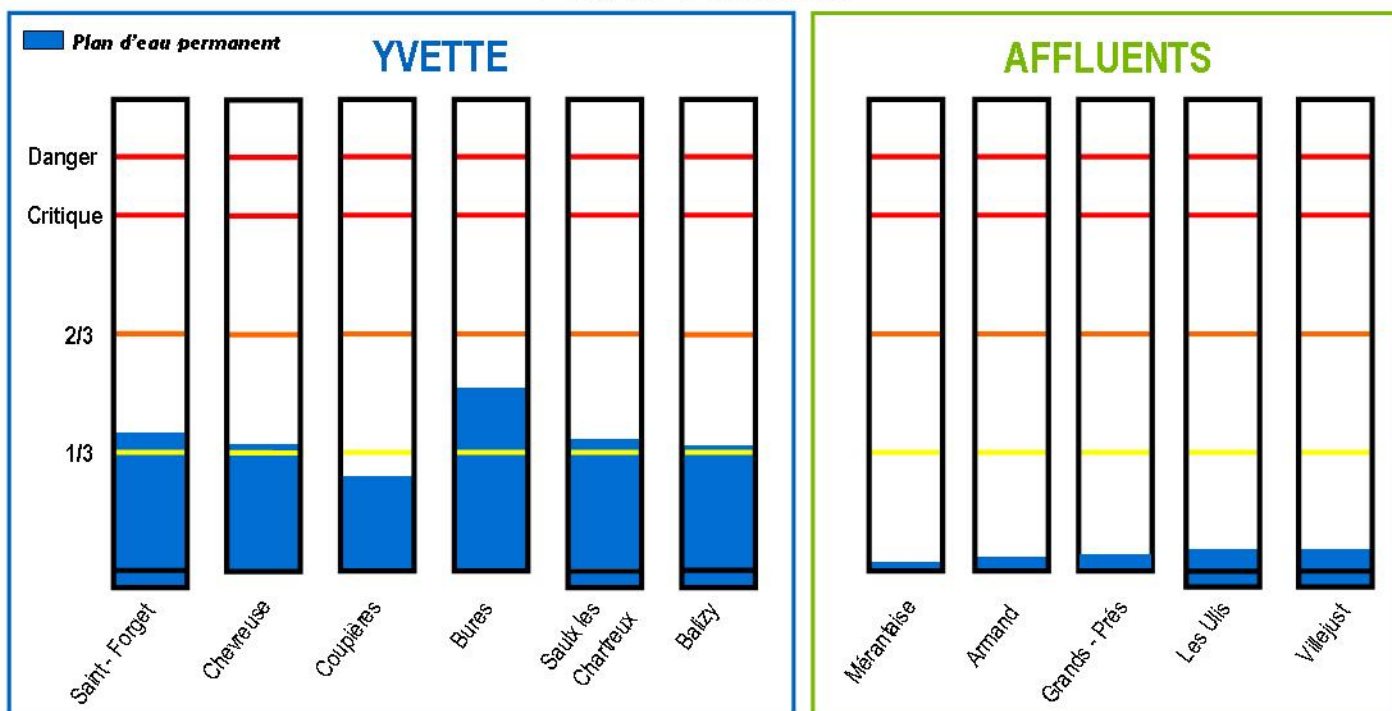
Les stations de jaugeage nous permettent de surveiller en continu les hauteurs d'eau de la rivière et d'agir en conséquence.



Le niveau d'eau au **Moulin de la planche** n'est pas **préoccupant**, nous sommes en **vigilance moyenne** par rapport au prévision météo.



### Etat des bassins\*



\*Carte de l'emplacement des bassins et des hauteurs d'eau sur le territoire du SIAHVY au verso du bulletin.

### Prévisions météorologiques

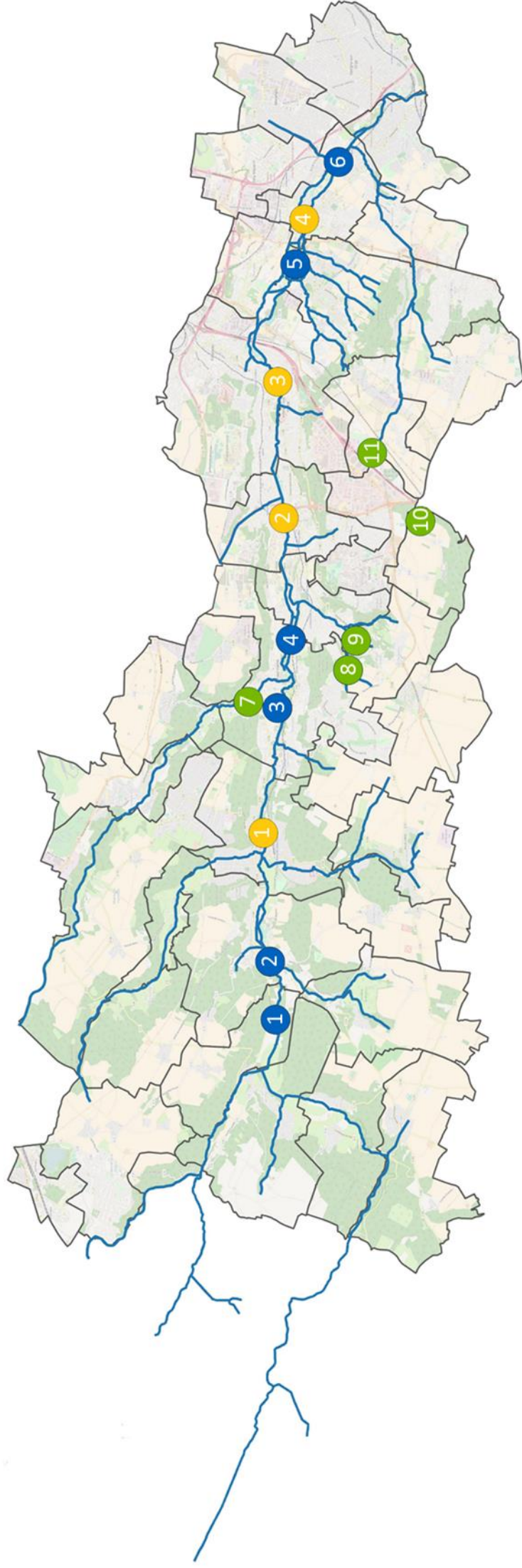
					
Mardi 2	Mercredi 3	Judi 4	Vendredi 5	Samedi 6	Dimanche 7
Pluie faible	Pluie intermittente	Pluie modérée	Pluie intermittente	Pluie intermittente	Pluie faible
1 mm*	6 mm*	21 mm*	3 mm*	10 mm*	2 mm*

\* Moyenne des précipitations calculée sur les stations de Trappes, Toussus-le-Noble et Orly. Les prévisions via ce bulletin d'informations ne constituent que des estimations. (Source: MétéoGroup).

**Les niveaux de l'Yvette se stabilisent ce soir. Les prévisions météorologiques se confirmant, le niveau de l'Yvette devrait être à nouveau en hausse dès demain.**  
**Les équipes du SIAHVY sont mobilisées pour la surveillance des ouvrages du territoire.**

En cas d'urgence, veuillez contacter l'astreinte du SIAHVY au  
**01 69 31 72 10**

# Localisation des bassins de retenue et des stations de jaugeage sur le territoire du SIAH VY



## Les bassins de l'Yvette

- 1 Saint-Forget
- 2 Chevreuse
- 3 Coupières
- 4 Bures
- 5 Saulx-les-Chartreux
- 6 Balizy

## Les bassins des affluents

- 7 Mérantaise
- 8 Armand
- 9 Grands-Près
- 10 Les Ulis
- 11 Villejust

## Les stations de mesure

- 1 Saint-Rémy-lès-Chevreuse
- 2 Orsay
- 3 Villebon-sur-Yvette
- 4 Longjumeau