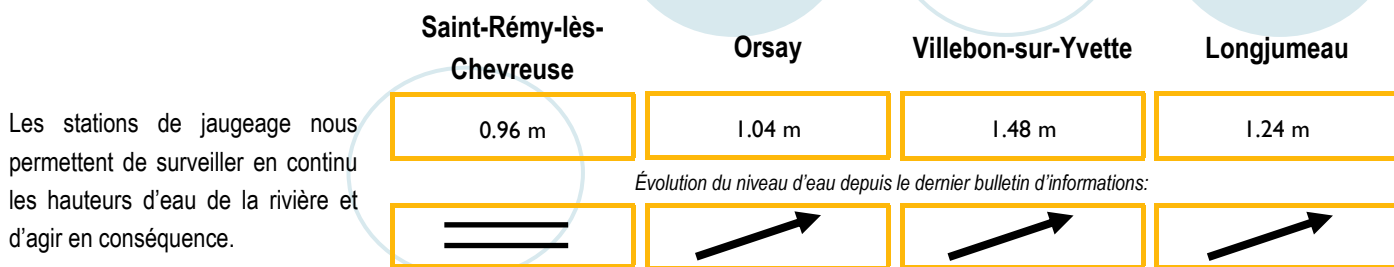
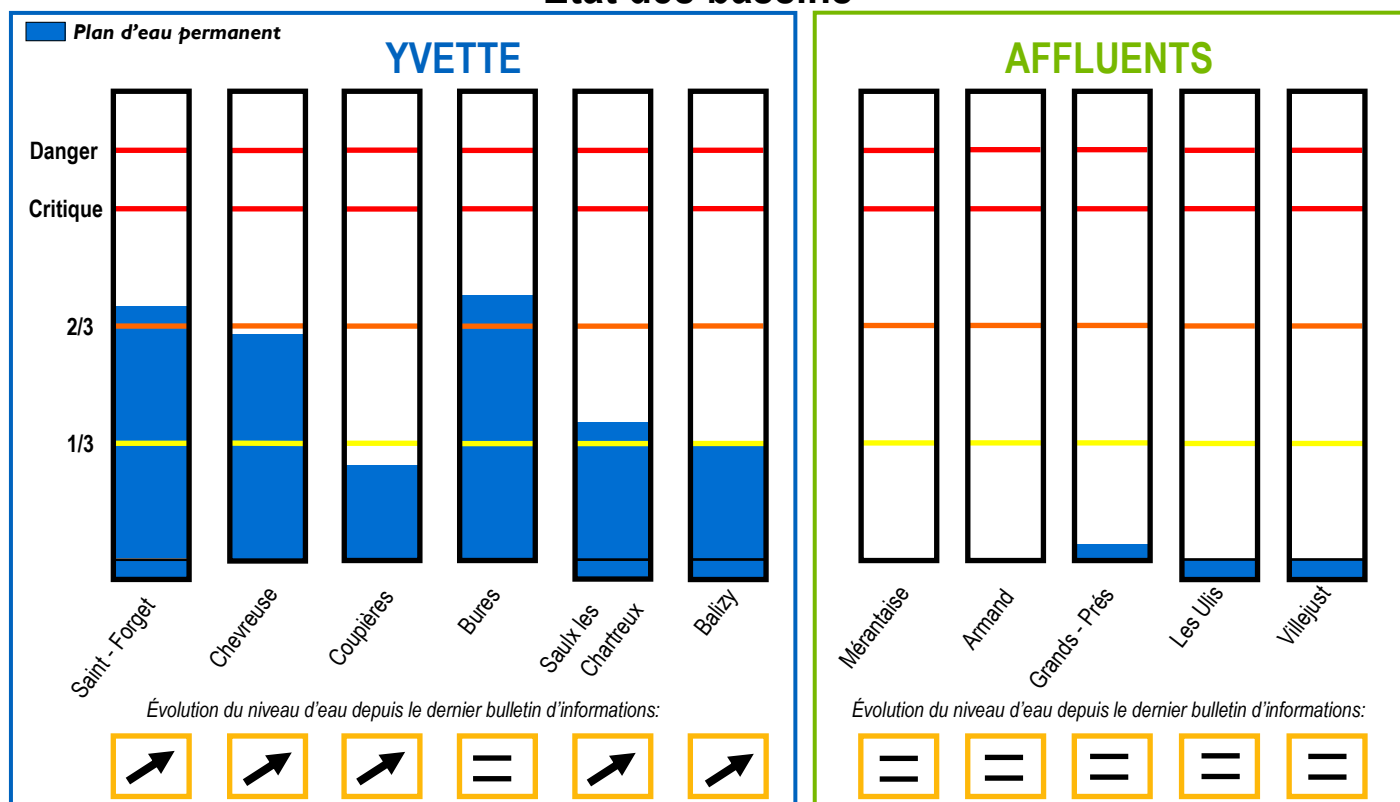


## Etat de l'Yvette et de ses affluents le 02-03-2020 à 10:00



### Etat des bassins\*



\*Carte de l'emplacement des bassins et des hauteurs d'eau sur le territoire du SIAHVY au verso du bulletin.

### Cumul précipitations et prévisions météorologiques

Nom de la station (Pluviomètre)	Cumul Février	Cumul hebdomadaire	Cumul journalier	02-03	03-03	04-03	05-03	06-03
Trappes	91.3	30.1	1.3	3.5	0.2	4.1	4.1	3.1
Toussus le Noble	90.6	32	2.4	3.6	0.2	3.8	1.3	2.8
Orly	93.3	32	3.8	3.8	0.2	3.3	1	1.8

\* Les prévisions via ce bulletin d'informations ne constituent que des estimations. (Source: HydroMaster).

**Suite aux dernières précipitations, une saturation des sols en eau a rendu impossible l'infiltration entraînant une hausse de l'Yvette et de ses affluents. Toutes nouvelles pluies risquent d'occasionner une hausse des niveaux d'eau.**

**Des pluies sont annoncées jusqu'à la fin de l'après-midi (cf. prévisions du 02/03/2020).**

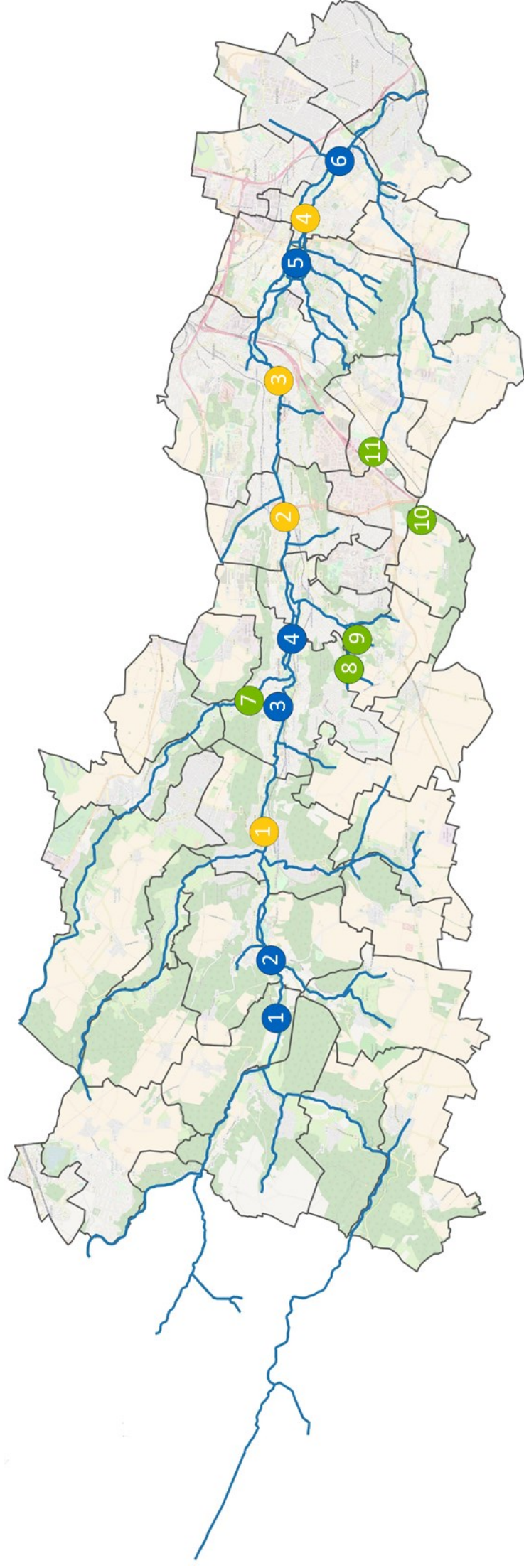
**Des débordements localisés peuvent survenir.**

**Le SIAHVY est mobilisé pour stabiliser le niveau des bassins.**

En cas d'urgence, veuillez contacter l'astreinte du SIAHVY  
01 69 31 72 10

**PROCHAIN BULLETIN D'INFORMATIONS LE 02-03 A 15:00 SAUF EVENEMENT PARTICULIER**

# Localisation des bassins de retenue et des stations de jaugeage sur le territoire du SIAHVV



## Les bassins de l'Yvette

- 1 Saint-Forget
- 2 Chevreuse
- 3 Coupières
- 4 Bures
- 5 Saulx-les-Chartreux
- 6 Balizy

## Les bassins des affluents

- 7 Mérantaise
- 8 Armand
- 9 Grands-Près
- 10 Les Ulis
- 11 Villejust

## Les stations de mesure

- 1 Saint-Rémy-lès-Chevreuse
- 2 Orsay
- 3 Villebon-sur-Yvette
- 4 Longjumeau