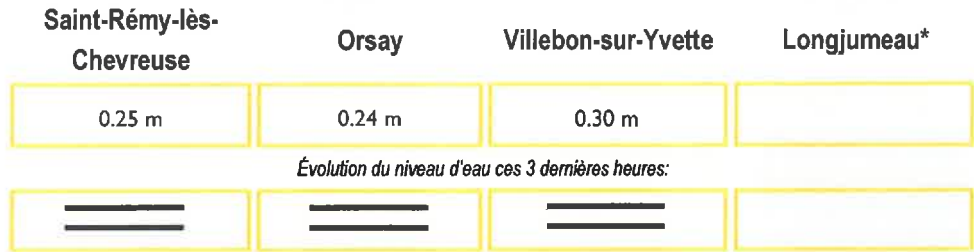


Etat de l'Yvette et de ses affluents le 13-09-2017 à 11:00

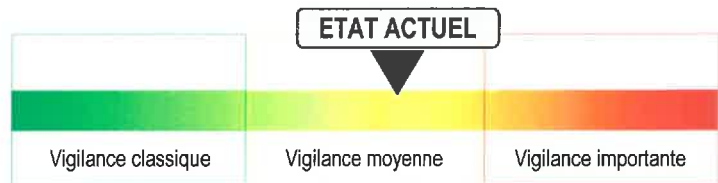
Les stations de jaugeage nous permettent de surveiller en continu les hauteurs d'eau de la rivière et d'agir en conséquence.



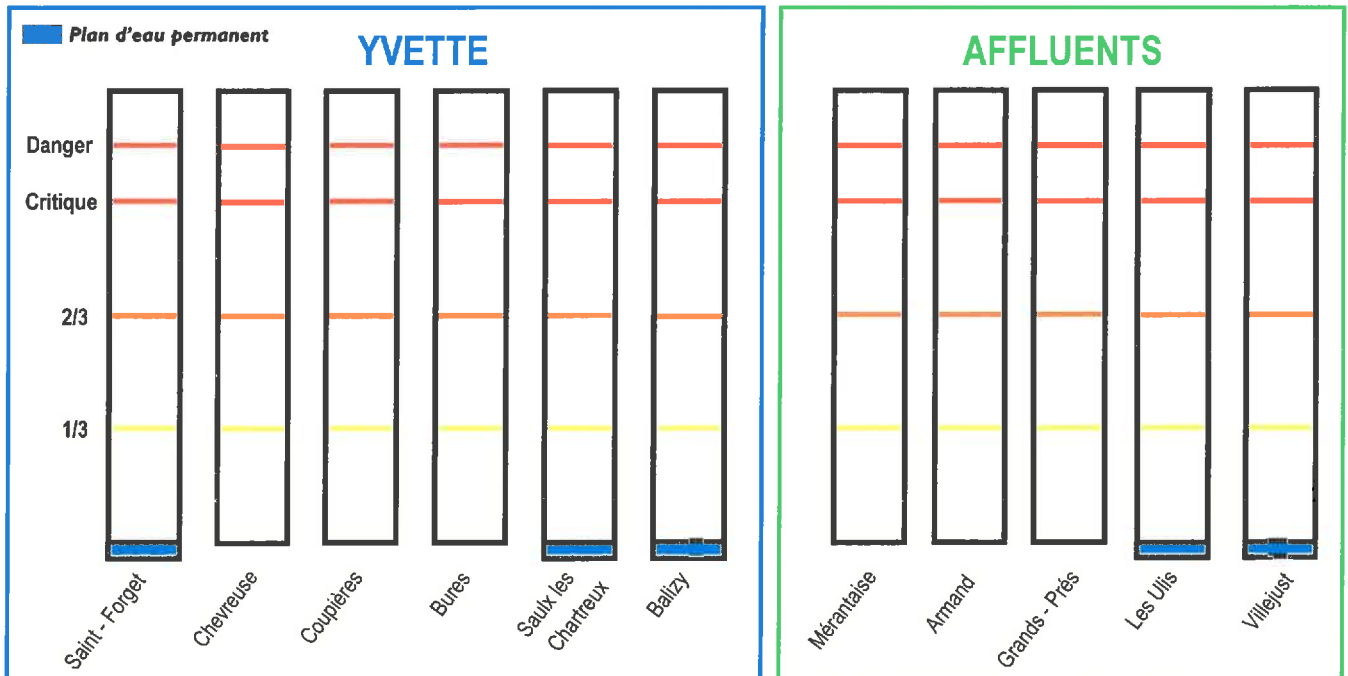
Évolution du niveau d'eau ces 3 dernières heures:

*Station de jaugeage prévue 4ème trimestre 2017

Le niveau d'eau au Moulin de la planche n'est pas préoccupant, nous sommes en vigilance moyenne, en fonction des prévisions météorologiques




Etat des bassins*



*Carte de l'emplacement des bassins et des hauteurs d'eau sur le territoire du SIAHVY au verso du bulletin.

Prévisions météorologiques mercredi 13 et jeudi 14 septembre 2017

14h00 - 17h00	17h00 - 20h00	20h00 - 23h00	23h00 - 2h00	2h00 - 5h00	5h00 - 8h00
					
Pluie faible	Pluie modérée	Pluie modérée	Pluie modérée	Pluie modérée	Pluie faible
3.47 mm*	9.40 mm*	7.53 mm*	6.50 mm*	3.53 mm*	0.53 mm*

* Moyenne des précipitations calculée sur les stations de Trappes, Toussus-le-Noble et Orly. Les prévisions via ce bulletin d'informations ne constituent que des estimations. (Source: MétéoGroup).

Les modèles météorologiques convergent vers un cumul compris entre 30 et 40 mm.
Le SIAHVY maintient sa vigilance et reste en alerte.
Les capacités de stockage sont maximales.

En cas d'urgence, veuillez contacter l'astreinte du SIAHVY au
01 69 31 72 10